

● Obec Dolná Poruba ●
Dolná Poruba 61
914 43 Dolná Poruba
Slovenská republika ●

Váš list číslo/zo dňa

Naše číslo

Vybavuje/linka

Trenčín

OU-TN-OSZP3-2023/039360-00RNDr. Daniela Bútorová/675

11. 08. 2023

Vec

Územný plán obce Dolná Poruba - oznámenie o vypracovaní strategického dokumentu

Obstarávateľ, obec Dolná Poruba, Dolná Poruba 61, 914 43 Dolná Poruba, doručil dňa 09. 08. 2023 Okresnému úradu Trenčín, odboru starostlivosti o životné prostredie – oddeleniu ochrany prírody a vybraných zložiek životného prostredia podľa § 5 zákona č. 24/2006 Z. z. o posudzovaní vplyvov na životné prostredie a o zmene a doplnení niektorých zákonov v znení neskorších predpisov (ďalej len „zákon“) oznámenie o strategickom dokumente (ďalej len „oznámenie“) „Územný plán obce Dolná Poruba“ spolu so zadaním na územný plán, ktoré Vám podľa § 6 ods. 2 písm. b) a c) zákona ako schvaľujúcemu orgánu a dotknutej obci zasielame.

Okresný úrad Trenčín, odbor starostlivosti o životné prostredie – oddelenie ochrany prírody a vybraných zložiek životného prostredia vyzýva obec Dolná Poruba ako obstarávateľa strategického dokumentu v súlade s § 6 ods. 1 zákona na zverejnenie oznámenia formou informácie o oznámení povinne na úradnej tabuli, nepovinne miestnou tlačou, miestnou televíziou alebo podobne spolu s informáciou, kde možno do oznámenia nahliadnuť, robiť z neho výpisy, odpisy alebo na vlastné náklady zhotoviť kópie.

Žiadame Vás, aby ste súčasne podľa § 6 ods. 5 zákona ako dotknutá obec informovali do troch pracovných dní od doručenia oznámenia verejnosť spôsobom v mieste obvyklým spolu s informáciou, kde možno do oznámenia nahliadnuť, robiť z neho výpisy, odpisy alebo na vlastné náklady zhotoviť kópie. Oznámenie musí byť verejnosti prístupné najmenej po dobu 14 dní od jeho doručenia.

Vaše písomné stanovisko k oznámeniu podľa § 6 ods. 6 zákona, vrátane informácie o dobe a o spôsobe zverejnenia oznámenia, žiadame doručiť na adresu: Okresný úrad Trenčín, odbor starostlivosti o životné prostredie, Hviezdoslavova 3, 911 01 Trenčín, najneskôr do 15 dní od jeho doručenia. Zároveň si Vás dovoľujeme požiadať o zaslanie stanoviska aj v elektronickej podobe na e-mail: daniela.butorova@minv.sk.

Verejnosť môže doručiť svoje písomné stanovisko k oznámeniu v súlade s § 6 ods. 6 zákona do 15 dní odo dňa, keď bolo oznámenie zverejnené, na adresu: Okresný úrad Trenčín, odbor starostlivosti o životné prostredie, Hviezdoslavova 3, 911 01 Trenčín.

Oznámenie spolu so zadaním sú zároveň zverejnené aj na:

<https://www.enviroportal.sk/sk/eia/detail/uzemny-plan-obce-dolna-poruba>

Podľa § 63 zákona je možné v prípade potreby vykonať konzultácie počas celého procesu posudzovania vplyvov strategického dokumentu. Miesto konania konzultácií: Okresný úrad Trenčín, odbor starostlivosti o životné prostredie, Hviezdoslavova 3, 911 01 Trenčín, kontaktná osoba: RNDr. Bútorová.

Príloha


Oznámenie 1x

Ing. Jana Hurajová
vedúca odboru

Informatívna poznámka - tento dokument bol vytvorený elektronicky

Vyvesené: 19.08.2023

Zvesené: 25.08.2023



Ing. Zuzana Vániová
starostka obce

OZNÁMENIE O STRATEGICKOM DOKUMENTE

**podľa § 5 a prílohy č. 2 zákona NR SR č. 24/2006 Z. z.
o posudzovaní vplyvov na životné prostredie a doplnení niektorých zákonov
v znení neskorších predpisov**

I. Základné údaje o obstarávateľovi

1. Názov:

Obec Dolná Poruba

2. Identifikačné číslo:

00311499

3. Adresa sídla:

Obecný úrad Dolná Poruba, 914 43 Dolná Poruba 61

4. Meno a priezvisko oprávneného zástupcu obstarávateľa, adresa, telefón, e-mail:

Ing. Zuzana Vániová, starostka obce, Obecný úrad Dolná Poruba, 914 43 Dolná Poruba 61
tel. 032/ 659 72 57, e-mail: obec@dolnaporuba.sk

5. Meno a priezvisko kontaktnej osoby, adresa, telefón, e-mail:

Ing. Zuzana Vániová, starostka obce, Obecný úrad Dolná Poruba, 914 43 Dolná Poruba 61
tel. 032/ 659 72 57, e-mail: obec@dolnaporuba.sk

II. Základné údaje o strategickom dokumente

1. Názov strategického dokumentu:

ÚZEMNÝ PLÁN OBCE DOLNÁ PORUBA

2. Charakter:

Strategický dokument – územnoplánovacia dokumentácia (ÚPD) spracovaná v zmysle zákona č. 50/1976 Zb. o územnom plánovaní a stavebnom poriadku v znení neskorších predpisov (stavebný zákon) a § 12 vyhlášky č. 55/2001 Z.z. o územnoplánovacích podkladoch a územnoplánovacej dokumentácii. Podlieha povinnému posudzovaniu v zmysle metodického usmernenia MŽP SR a MDV SR k problematike posudzovania územnoplánovacej dokumentácie ako strategického dokumentu podľa zákona č. 24/2006 Z.z. o posudzovaní vplyvov na životné prostredie a o zmene a doplnení niektorých zákonov v znení neskorších predpisov.

3. Hlavné ciele:

Cieľom pripravovaného Územného plánu obce Dolná Poruba bude v zmysle ustanovení § 1 stavebného zákona komplexné riešenie priestorového usporiadania a funkčného využitia územia v rozsahu katastrálneho územia obce, stanovenie zásad jeho organizácie a vecná a časová koordinácia činností v území.

Špecifické ciele návrhu rozvoja územia obce Dolná Poruba v rámci územného plánu obce sú formulované nasledovne:

- navrhnúť komplexnú koncepciu rozvoja obce, ktorá sa bude zaoberať otázkami rozvoja bývania, ako aj rekreácie a cestovného ruchu, podnikateľských aktivít, vrátane zosúladenia jednotlivých urbanistických funkcií
- definovať optimálnu kompozično-priestorovú organizáciu obce, zachovávajúcu jedinečnosť a identitu obce, ktorá bude vychádzať z princípov udržateľného rozvoja a zohľadňovať požiadavky ochrany prírody a životného prostredia
- navrhnúť odstránenie deficitov verejného dopravného a technického vybavenia (najmä vybudovanie kanalizácie)
- stanoviť zásady a regulatívy priestorového usporiadania a funkčného využitia územia, pre umiestnenie verejného dopravného vybavenia a verejného technického vybavenia, ako aj ďalších zásad a regulatívov starostlivosti o životné prostredie, ochranu a využívanie prírodných zdrojov, ochranu a tvorbu krajiny, vytváranie a udržiavanie ekologickej stability
- stanoviť časovú koordináciu činností v území - stanovením návrhového obdobia územného plánu obce, rozčlenením návrhov do viacerých návrhových etáp, resp. výhľadovej etapy

4. Obsah (osnova):

- textová a grafická časť v rozsahu podľa vyhlášky č. 55/2001 Z. z. o územnoplánovacích podkladoch a územnoplánovacej dokumentácii

5. Uvažované variantné riešenia:

Rozsah problémov a predpokladaného rozvoja umožňuje jednoznačné riešenia, bez nutnosti overovania variantných riešení, v zmysle §21 ods. 2 stavebného zákona nie je potrebné spracovať koncept pre obce s menej ako 2000 obyvateľmi.

6. Vecný a časový harmonogram prípravy a schvaľovania:

Vecný a časový harmonogram prípravy a schvaľovania Územného plánu obce Dolná Poruba bude pozostávať z nasledovných etáp:

- | | |
|--|------------------------|
| – 1. prípravné práce: | 1Q 2023 |
| – 2. prieskumy a rozbor: | 2Q 2023 |
| – 3. zadanie, vrátane prerokovania a schvaľovania: | 2-3Q 2023 |
| – 4. návrh ÚPD, vrátane prerokovania: | 2-3Q 2024 (predpoklad) |
| – 5. schválenie ÚPD, čistopis ÚPD: | 4Q 2024 (predpoklad) |

7. Vzťah k iným strategickým dokumentom:

- Územný plán VÚC Trenčianskeho kraja v platnom znení
- Program hospodárskeho rozvoja a sociálneho rozvoja obce Dolná Poruba - programovacie obdobie 2015 – 2024
- Stratégia rozvoja vidieka TSK na roky 2013 – 2023
- územné plány okolitých obcí: Územný plán mesta Dubnica nad Váhom, v znení zmien a doplnkov, Územný plán obce Omšenie, Územný plán obce Valaská Belá, v znení zmien a doplnkov

8. Orgán kompetentný na jeho prijatie:

- Obec Dolná Poruba

9. Druh schvaľovacieho dokumentu:

- uznesenie obecného zastupiteľstva o schválení ÚPD
- uznesenie obecného zastupiteľstva o schválení VZN, ktorým sa vyhlasuje záväzná časť ÚPD

III. Základné údaje o predpokladaných vplyvoch strategického dokumentu na životné prostredie vrátane zdravia

1. Požiadavky na vstupy:

V procese spracovania ÚPD budú použité:

- všetky dostupné poznatky o území získané v rámci prípravných prác, vrátane požiadaviek dotknutých orgánov
- požiadavky a rozvojové zámery obce Dolná Poruba, verejnosti, fyzických a právnických osôb, správcov zariadení technickej a dopravnej infraštruktúry
- príslušné právne predpisy a normy
- nadržaná územnoplánovacia dokumentácia a iné koncepčné dokumenty

2. Údaje o výstupoch:

Výstupom plánovacieho procesu bude schválený nový územný plán obce Dolná Poruba, vrátane záväznej časti riešenia, vyhlásenej formou VZN.

3. Údaje o priamych a nepriamych vplyvoch na životné prostredie:

Vplyvy na životné prostredie budú stanovené v etape spracovania návrhu územného plánu.

Predpokladané vplyvy, resp. zámery¹ s predpokladanými vplyvmi:

- návrh rozšírenia zastavaného územia a záber poľnohospodárskej pôdy
- mierny rast počtu obyvateľov obce (k úrovni cca 1000 – 1100 obyvateľov)
- návrh dobudovania technickej infraštruktúry (vrátane kanalizácie, plynofikácie)
- návrh dobudovania dopravnej infraštruktúry (vrátane cyklotrás)
- stanovenie záväzných regulatívov funkčného využitia pre územie so zástavbou (existujúcou a navrhovanou), pre voľnú krajinu
- určenie regulatívov priestorového usporiadania (vrátane prípustnej výšky a intenzity zástavby)
- návrh sústavy opatrení na zabezpečenie ekologickej stability územia a ochrany prírody a krajiny

Žiadne negatívne vplyvy na obyvateľstvo, krajinný obraz a scenériu, ovzdušie, hydrologické pomery, klimatické pomery sa nepredpokladajú.

4. Vplyv na zdravotný stav obyvateľstva:

Nepredpokladajú sa negatívne vplyvy na zdravotný stav obyvateľstva.

Potenciálne pozitívne vplyvy na obyvateľstvo bude mať záväzná regulácia funkčného využitia a priestorového usporiadania územia (nepriame vplyvy), ako aj návrhy opatrení a investícií v oblasti verejného dopravného a technického vybavenia.

5. Vplyv na chránené územia:

V riešenom území sa koncentrujú záujmy ochrany prírody. Južne a východne od zastavaného územia sa rozprestierajú chránené územia sústavy Natura 2000 – chránené vtáčie územie SKCHVU028 Strážovské vrchy a územie európskeho významu SKUEV0274 Baske. Hranice SKCHVU028 a SKUEV0256 sa v riešenom území prekrývajú. S riešením územím ďalej hraničí SKUEV0256 Strážovské vrchy. Okrem toho sa tu nachádza maloplošné chránené územie – prírodná rezervácia (PR) Pod Homôľkou. Okrajovo do riešeného územia zasahuje chránená krajinná oblasť (CHKO) Strážovské vrchy.. Riešené územie je súčasťou chránenej oblasti prirodzenej akumulácie vôd – CHVO Strážovské vrchy.

V návrhu územného plánu obce Dolná Poruba sa podľa Zadania požaduje „rešpektovať chránené územia - CHKO Strážovské vrchy, SKUEV0274 Baske, SKUEV0256 Strážovské vrchy, SKCHVU028 Strážovské vrchy, PR Pod Homôľkou, navrhovanú PR Slopský vrch“. Nepredpokladajú sa preto vplyvy na chránené územia

6. Možné riziká súvisiace s uplatňovaním strategického materiálu:

- nepredpokladajú sa

7. Vplyv na životné prostredie presahujúce štátne hranice:

- nepredpokladá sa

1 Podrobnejšie v požiadavkách na riešenie v Zadaní na územný plán obce Dolná Poruba

IV. Dotknuté subjekty

1. Vymedzenie dotknutej verejnosti vrátane jej združení:

- dotknutá verejnosť podľa §6a, ods. 2 zákona č. 24/2006 Z.z. o posudzovaní vplyvov na životné prostredie a doplnení niektorých zákonov v znení neskorších predpisov (predovšetkým občania obce, vlastníci pozemkov v k.ú. Dolná Poruba)

2. Zoznam dotknutých subjektov:

2.1 Dotknuté orgány štátnej správy

- Ministerstvo dopravy SR, Nám. slobody 6, 810 05 Bratislava
- Ministerstvo obrany SR, Správa nehnuteľného majetku a výstavby, Kutuzovova 8, 832 47 Bratislava
- Ministerstvo životného prostredia SR, Odbor štátnej geologickej správy, Námestie L. Štúra 1, 812 35 Bratislava
- Okresný úrad Trenčín, Odbor výstavby a bytovej politiky, Oddelenie územného plánovania, Hviezdoslavova 3, 911 01 Trenčín
- Okresný úrad Trenčín, Odbor starostlivosti o životné prostredie, Hviezdoslavova 3, 911 01 Trenčín
- Okresný úrad Trenčín, Odbor opravných prostriedkov, Pozemkový referát, Hviezdoslavova 3, 911 01 Trenčín
- Okresný úrad Trenčín, cestnej dopravy a pozemných komunikácií, Hviezdoslavova 3, 911 01 Trenčín
- Okresný úrad Trenčín, Pozemkový a lesný odbor, Hviezdoslavova 3, 911 01 Trenčín
- Okresný úrad Trenčín, Odbor krízového riadenia, Hviezdoslavova 3, 911 01 Trenčín
- Krajský pamiatkový úrad Trenčín, K dolnej stanici 7282/20A, 911 01 Trenčín
- Regionálny úrad verejného zdravotníctva v Trenčíne, Nemocničná 4, 911 01 Trenčín
- Okresné riaditeľstvo hasičského a záchranného zboru v Trenčíne, Jesenského 36, 911 01 Trenčín
- Obvodný banský úrad v Banskej Bystrici, ul. 9. mája 2, 975 90 Banská Bystrica

2.2 Dotknutý samosprávny kraj

- Trenčiansky samosprávny kraj, Oddelenie investícií, životného prostredia a územného plánovania, K dolnej stanici 7282/20A, 911 01 Trenčín

2.3 Dotknuté obce

- Mesto Dubnica nad Váhom, Bratislavská 434/9, 018 41 Dubnica nad Váhom
- Obec Horná Poruba, 018 35 Horná Poruba 39
- Obec Valaská Belá, 972 28 Valaská Belá 1
- Obec Čierna Lehota
- Obec Šípkov, 956 53 Šípkov 141
- Obec Slatinka nad Bebravou, 956 53 Slatinka nad Bebravou 103
- Obec Krásna Ves, 956 53 Krásna Ves 142
- Obec Omšenie, 914 43 Omšenie 330

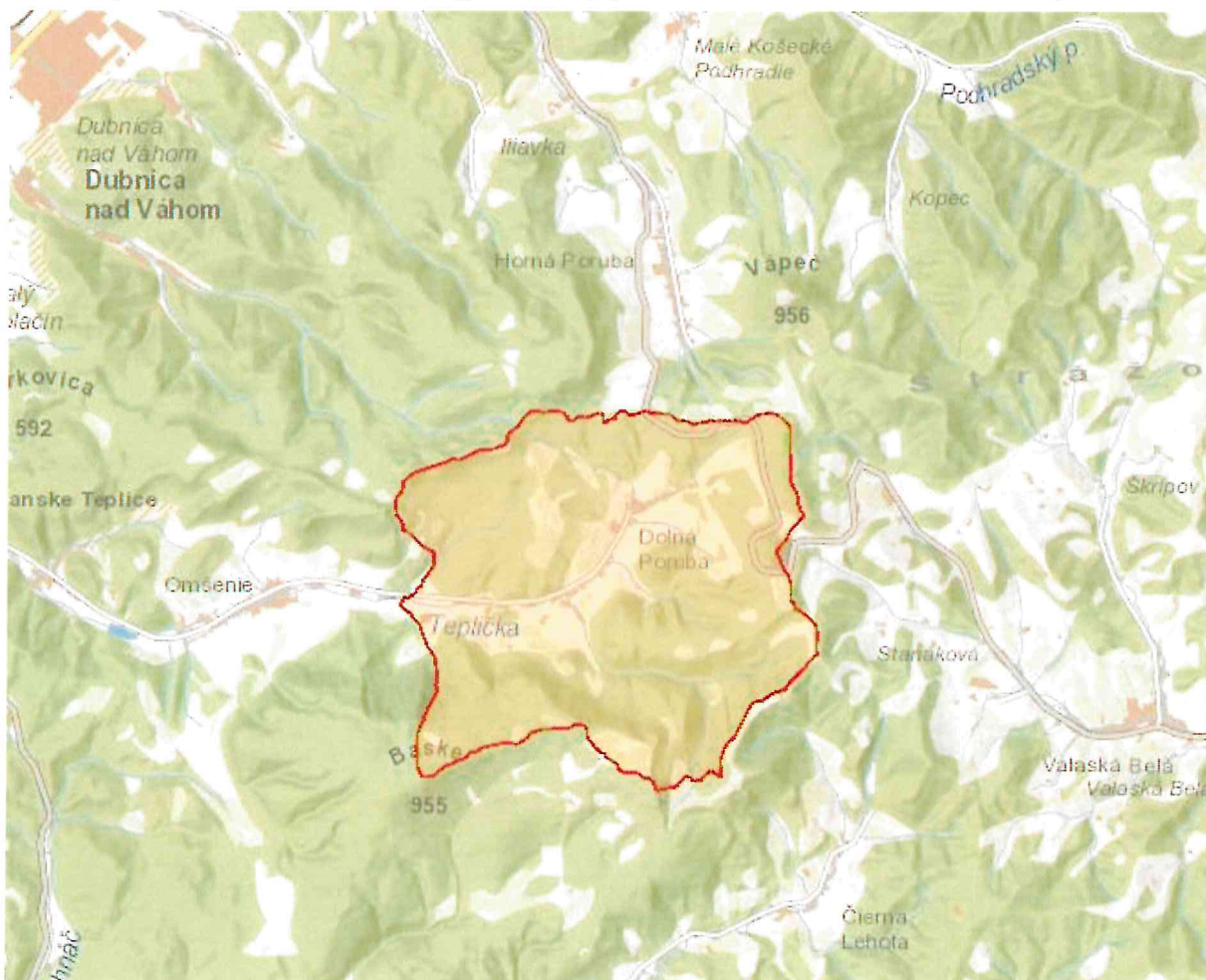
3. Dotknuté susedné štáty:

- žiadne

V. Doplnujúce údaje

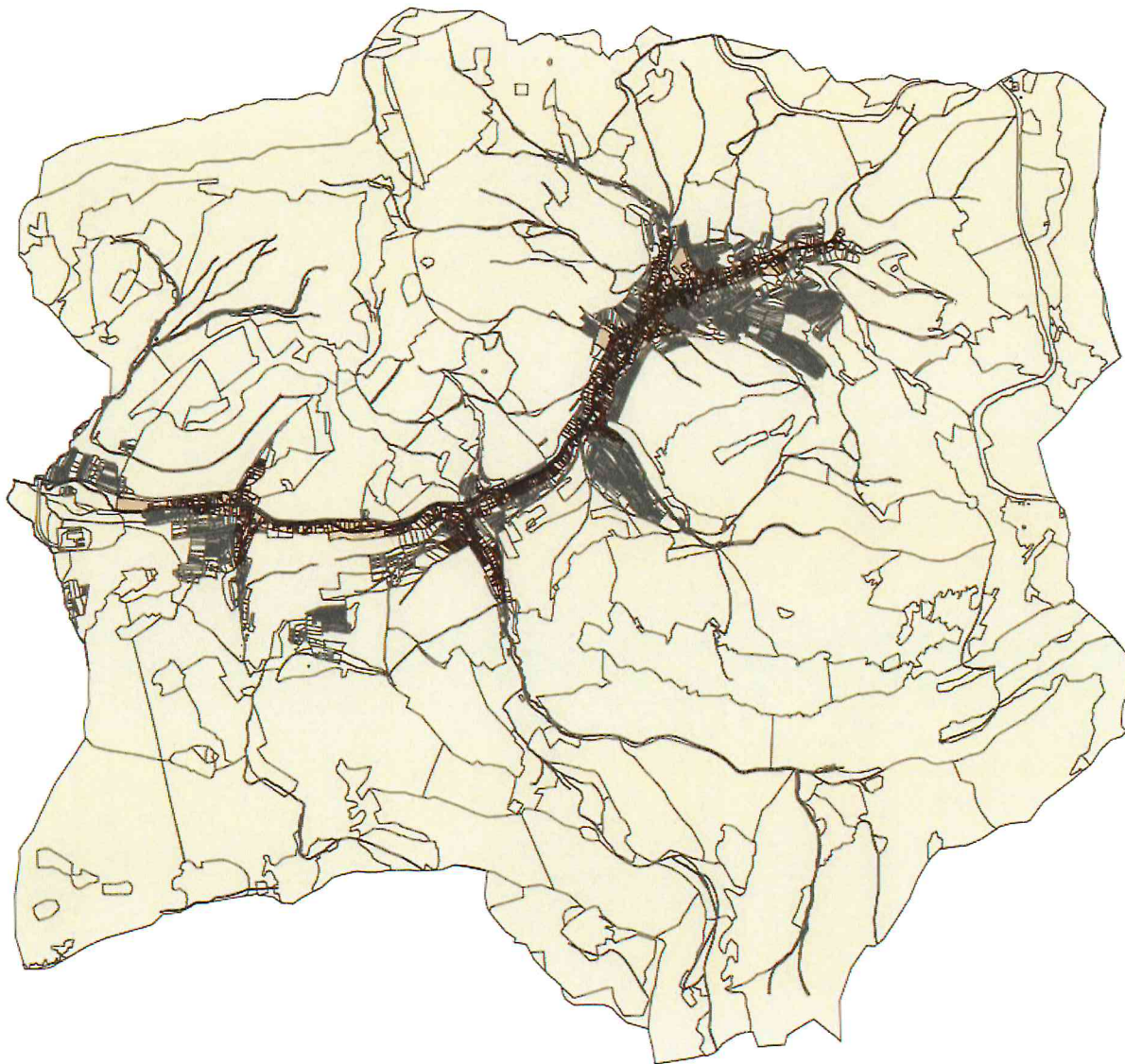
1. Mapová a iná grafická dokumentácia:

Obr. 1 Vymedzenie riešeného územia pre Územný plán obce Dolná Poruba – širšie vzťahy



Podklad: ZBGIS

Obr. 2 Vymedzenie riešeného územia pre Územný plán obce Dolná Poruba – celé katastrálne územie Dolná Poruba, s vyznačením zastavaného územia obce



Podklad: katastrálna mapa

2. Materiály použité pri vypracovaní strategického dokumentu:

- Atlas krajiny SR
- Územný plán VÚC Trenčianskeho kraja v platnom znení
- Program hospodárskeho rozvoja a sociálneho rozvoja obce Dolná Poruba - programovacie obdobie 2015 – 2024
- Program hospodárskeho a sociálneho rozvoja Trenčianskeho samosprávneho kraja na roky 2013 – 2023
- Regionálny územný systém ekologickej stability okresu Trenčín, 2013
- Zadanie na územný plán obce Dolná Poruba, 2023

VI. Miesto a dátum vypracovania oznámenia

V Dolnej Porube, júl 2023

VII. Potvrdenie správnosti údajov

1. Meno spracovateľa oznámenia:

doc. Ing.arch. Jaroslav Coplák, PhD.

odborne spôsobilá osoba na posudzovanie vplyvov na životné prostredie

2. Potvrdenie správnosti údajov oznámenia podpísom oprávneného zástupcu obstarávateľa, pečiatka:



Ing. Zuzana Vániová
starostka obce